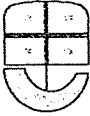


SCHEMA N..... NP/2421 DEL PROT. ANNO 2018		REGIONE LIGURIA - Giunta Regionale Dipartimento territorio, ambiente, infrastrutture e trasporti Ecologia - Settore
--	---	--

OGGETTO : SIR PITELLI - Procedimento Ex Art. 242 del D.Lgs.152/06 Restituzione agli usi legittimi delle aree di cui al Foglio 50 mappali 508,509,510,511,514 e 576 "area Carbonili" SP - di cui all'ADR approvata con D.D. 369/13. Richiedente ENEL PRO SpA

DECRETO	N. <u>328</u>	DATA <u>30/01/2018</u>
	del REGISTRO ATTI AFFARI GIUNTA	di SOTTOSCRIZIONE

IL DIRIGENTE

VISTO:

- il d. Lgs. 3 aprile 2006, n. 152 "Norme in materia ambientale" e ss.mm.ii.;
- la legge regionale 9 aprile 2009 n. 10 recante "Norme in materia di bonifiche di siti contaminati"

RICHIAMATI:

- la Legge del 9 dicembre 1998, n. 426, che istituisce il sito di bonifica di interesse nazionale "Pitelli (La Spezia)";
- i Decreti del 10 gennaio 2000 e del 27 febbraio 2001 pubblicati sulla G.U. n. 45 del 24.02.2000 e n.118 del 23.05.2001 che dispongono la perimetrazione del sito di bonifica di interesse nazionale di "Pitelli (La Spezia)";
- il Decreto del Ministero dell'Ambiente e della Tutela del territorio e del Mare dell'11 gennaio 2013 con il quale il Sito di "Pitelli (La Spezia)" non viene più classificato di interesse nazionale;
- il comma 2 dell'art. 1 del suddetto Decreto il quale dispone che "La competenza per le necessarie operazioni di verifica ed eventuale bonifica all'interno dei sitiviene trasferita alle Regioni territorialmente interessate che subentrano nella titolarità dei relativi procedimenti";
- la deliberazione della Giunta regionale n. 451 del 19 aprile 2013 con la quale si è preso atto dell'avvenuto declassamento del SIN Pitelli di cui al D.M. 11.01.2013 e suo trasferimento in capo alla competenza della Regione;

VISTA la deliberazione della Giunta regionale n. 908 del 26 luglio 2013 con la quale si è tra l'altro provveduto:

- ad individuare, ai sensi della l.r. n.10/2009, l'ex Sito di Interesse Nazionale (SIN) di Pitelli quale sito di interesse regionale, così come perimetrato dal Decreto del Ministero dell'Ambiente del 10 gennaio 2000 e come modificato dal successivo Decreto del 27 febbraio 2001;

Data - IL DIRIGENTE

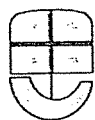
(Dott.ssa Cecilia Busetto)

30/01/2018

<div style="border: 1px solid black; padding: 5px; width: fit-content; margin: auto;">ATTO</div>	AUTENTICAZIONE COPIE SETTORE STAFF E AFFARI GIUNTA P _____ C _____ IL FUNZIONARIO (Dott.ssa Roberta Rossi)	CODICE PRATICA : carbonil
PAGINA : 1	COD. ATTO : DECRETO DEL DIRIGENTE	

SCHEMA N..... NP/2421

DEL PROT. ANNO 2018



REGIONE LIGURIA - Giunta Regionale

Dipartimento territorio, ambiente, infrastrutture e trasporti
Ecologia - Settore

- a dare mandato al Direttore del Dipartimento Ambiente, o suo sostituto, di provvedere allo svolgimento delle Conferenze di Servizi, ai sensi dell'art.14 e seguenti della legge n.241/1990;
- ad individuare in ARPAL il soggetto al quale affidare le istruttorie tecniche connesse ai vari procedimenti per gli interventi di caratterizzazione, messa in sicurezza e bonifica delle aree inerenti il sito Pitelli.

DATO ATTO CHE

- In sede di conferenza dei Servizi Decisoria del 24 settembre 2013 e successivo Decreto di chiusura del procedimento n. 369 del 30 ottobre 2013 si è proceduto ad approvare ai sensi di quanto disposto dall' art. 242 del D.Lgs 152/2006, l'analisi di Rischio Sito specifica per le Aree: Centrale Enel, Carbonili , Pianazze, ubicate nel Comune di La Spezia, unitamente alla decisione di fissare, per la stabilizzazione della situazione positiva riscontrata, un periodo di monitoraggio di 5 anni;
- la conclusione del periodo di monitoraggio avviato nel secondo semestre 2014 è prevista a fine anno 2018;
- l'ADR ha dimostrato che la concentrazione dei contaminanti presenti nel sito è inferiore alle concentrazioni soglia di rischio e che pertanto le aree, rispetto alla situazione data dall'ADR , sono non inquinate e utilizzabili secondo i propri usi legittimi con la condizione della verifica finale di cui alla prevista chiusura del monitoraggio;
- ad oggi sino al semestre 2017 i dati hanno confermato il pieno rispetto delle concentrazioni soglia di rischio definiti per il Sito complessivamente inteso;

RILEVATO CHE

- in itinere di monitoraggio la Società ENEL ha assunto , per proprie esigenze aziendali, di utilizzare l'area riguardante il "Carbonile Dismesso" delimitando come tale le aree di cui al Foglio 50 del catasto del Comune di La Spezia mappali 508, 509, 510 e 511, 514 e 576;
- la Società ENEL, con nota 1797 del 25 gennaio 2018 e successive note integrative n. 2060 del 26 gennaio 2018 e n. 2170 del 29 gennaio 2018, acquisite agli atti della Regione, tenuto conto degli esiti della caratterizzazione dell'area e dei risultati dell'analisi di rischio di sito specifica, ha richiesto la restituzione agli usi legittimi delle aree individuate nel Foglio catastale 50 - mappali n. 508, 509, 510 , 511, 514 e 576 atteso il rispetto delle CSC, di cui all'allegato 5 al Titolo V della Parte IV del D.Lgs. 152/2006 per la destinazione d'uso del sito, sia per la matrice suolo che per la matrice acque sotterranee.
- ai sensi di quanto disposto dall'articolo 242 del D.Lgs 152/2006 si è provveduto con nota del Vice Direttore Generale Ambiente della Regione PG/2018/26316 del 25 gennaio 2018, a convocare, ai sensi dell'art. 14 della Legge 241/90, specifica Conferenza dei Servizi Decisoria - in forma simultanea e con modalità sincrona , per il 30 gennaio 2018;

RILEVATO ALTRESI' CHE:

- in data 30 gennaio 2018, giusta la convocazione di cui sopra, si è svolta la Conferenza dei Servizi Decisoria nella quale si sono verificate le unanime posizioni favorevoli degli Enti presenti (Comune, Provincia, Regione e Arpal che ha redatto in proposito specifica schede istruttoria) e del parere favorevole fatto pervenire dall'ASAL5 Spezzina , per la restituzione agli usi legittimi delle aree di che trattasi;

Data - IL DIRIGENTE

(Dott.ssa Cecilia Brescianini)

30/1/2018

AUTENTICAZIONE COPIE

CODICE PRATICA :

ATTO

carbonil

SETTORE STAFF E AFFARI GIUNTA

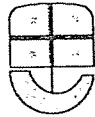
P. _____ C. _____
IL FUNZIONARIO

(Dott.ssa Roberta Rossi)

PAGINA : 2

COD. ATTO : DECRETO DEL DIRIGENTE

SCHEMA N..... NP/2421
DEL PROT. ANNO 2018



REGIONE LIGURIA - Giunta Regionale
Dipartimento territorio, ambiente, infrastrutture e trasporti
Ecologia - Settore

- in sede di Conferenza, sulla base della scheda istruttoria redatta dall'ARPAL, si è dato atto che i dati della caratterizzazione alla base dell'Analisi di Rischio come approvata con il suddetto Decreto 369 del 30 ottobre 2013, circostanziati alla sola area del carbonile (come sopra individuata foglio 50 mappali 508, 509, 510 e 511, 514 e 576) risultano conformi alle CSC di Colonna B) per i suoli e di tabella 2) per le acque sotterranee con eccezione del parametro "solfati" per il quale è stato già riconosciuto il fondo naturale;
- ai sensi di quanto disposto dall'articolo 242 del D.Lgs. succitato, tale conformità fa sì che per tali aree non necessita l'attivazione di interventi di bonifica e/o di MISP ;
- in sede di Conferenza si sono definite altresì le seguenti modalità e prescrizioni attuative:
 - a) il proponente dovrà presentare entro i 60 giorni successivi al ricevimento del Verbale di Conferenza la riattualizzazione dell'Analisi di Rischio in funzione della restante parte dell'area a suo tempo preso a base per il calcolo delle concentrazioni soglie di rischio (CSR);
 - b) il proponente dovrà comunque assicurare le campagne di monitoraggio previste sino al 31 dicembre 2018;

DATO ATTO CHE il verbale della Conferenza Decisoria e relativi allegati, debitamente sottoscritto dai rappresentanti degli Enti partecipanti, risulta depositato in atti del Settore Ecologia della Regione;

RITENUTO CHE

- si configurino le condizioni per potersi procedere, ai sensi dell'art. 242 del D.Lgs. 152/2006, all'approvazione delle risultanze del Piano di Caratterizzazione di cui all'ADR come approvata con il suddetto Decreto 369 del 30 ottobre 2013, avuto riguardo alla suddetta area del "carbonile" atteso che per tale area, dato il quadro conoscitivo costituito appunto dal Piano di Caratterizzazione e le risultanze dell'ADR, sussiste la conformità alle CSC di Colonna B) per i suoli e di Tabella 2) per le acque sotterranee ad eccezione del parametro solfati per il quale è stato già riconosciuto il valore di fondo naturale;
- si configurino quindi le condizioni per potere disporre, per le aree come sopra identificate: Foglio 50 mappali n. 508, 509, 510, 511, 514 e 576, la restituzione agli usi legittimi delle medesime e che per le stesse non si necessita di attivare azioni di bonifica e/o di MISP;

DECRETA

Per le motivazioni di cui in premessa

1) di approvare ai sensi dell'art. 242 del D.Lgs. 152/2006, le risultanze del Piano di Caratterizzazione di cui all'ADR come approvata con il suddetto Decreto 369 del 30 ottobre 2013, avuto riguardo alla sola area del "carbonile" atteso che per tale area il quadro conoscitivo costituito appunto dal Piano di Caratterizzazione e le risultanze dell'ADR, evidenzia la conformità alle CSC di Colonna B) per i Suoli e di Tabella 2) per le acque sotterranee con eccezione del parametro solfati per il quale è stato già riconosciuto il valore di fondo naturale;

Data - IL DIRIGENTE

(Dott.ssa Cecilia Bresciani)

30/11/2018

AUTENTICAZIONE COPIE

CODICE PRATICA :

ATTO

SETTORE STAFF E AFFARI GIUNTA

carbonil

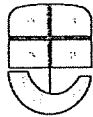
P _____ C _____ C _____
IL FUNZIONARIO
(Dott.ssa Roberta Rossi)

PAGINA : 3

COD. ATTO : DECRETO DEL DIRIGENTE

SCHEMA N. NP/2421

DEL PROT. ANNO 2018



REGIONE LIGURIA - Giunta Regionale

Dipartimento territorio, ambiente, infrastrutture e trasporti
Ecologia - Settore

2) di disporre, conseguentemente, che le aree del carbonile dismesso come sopra identificate : foglio 50 mappali 508, 509, 510, 511, 514 e 576 sono restituite ai propri usi legittimi e di attestare che sulle medesime non sono da attivare interventi di bonifica e/o di MISP come definiti nell'articolo 242 del D.Lgs. 152/2006;

3) di dare atto che sulle aree suddette, ai sensi del combinato disposto di cui agli articoli 242 e 252 del D.Lgs. 152/2006, non sussistono richieste di procedure di bonifica.

4) di prescrivere le seguenti modalità e prescrizioni attuative :

- a. la Società ENEL dovrà presentare entro i 60 giorni successivi al ricevimento del Verbale di Conferenza la riattualizzazione dell'Analisi di Rischio in funzione della restante parte dell'area a suo tempo presa a base per il calcolo delle concentrazioni soglie di rischio (CSR);
- b. La Società ENEL dovrà comunque assicurare le campagne di monitoraggio previste sino al 31 dicembre 2018;

5) di trasmettere, al Comune di La Spezia , il presente Decreto ai fini dell'aggiornamento degli eventuali vincoli risultanti sul certificato di destinazione urbanistica trattandosi di aree rientranti nel perimetro del SIR Pitelli;

NOTIFICA

Copia del presente Decreto alla Società richiedente : ENEL Produzione S.p.A.

MANDA

Copia del presente Decreto a tutti gli Enti convocati in Conferenza.

Avverso il presente provvedimento è possibile proporre ricorso giurisdizionale al TAR, entro 60 giorni o, alternativamente, ricorso amministrativo straordinario al Presidente della Repubblica, entro 120 giorni dalla notifica, comunicazione o pubblicazione dello stesso.

----- FINE TESTO -----

.....
Data - IL DIRIGENTE

30/1/2018

(Dot.ssa Cecilia Brescianini)

Data - IL DIRIGENTE

30/1/2018

(Dot.ssa Cecilia Brescianini)

AUTENTICAZIONE COPIE

CODICE PRATICA :

ATTO

ATTESTO che la presente COPIA, ricavata su n. 2 pagine da me ricorrendo a strumenti firmati E' CONFORME all'originale agli atti Genova, 31/01/2018

carbonil

PAGINA : 4

COD. ATTO : DECRETO DEL DIRIGENTE



DIRIGENTE