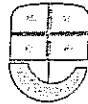


SCHEMA N.....NP/14943

DEL PROT. ANNO2014



REGIONE LIGURIA - Giunta Regionale
Dipartimento Ambiente
Aria, Clima e Gestione Integrata dei Rifiuti - Settore

OGGETTO : Determinazioni conclusive della Conferenza di Servizi Decisoria del 09 luglio 2014, relativa alla Bonifica del Sito regionale Pitelli - (ex S.I.N).

DECRETO

N.

270

DATA

31/02/2014

del REGISTRO ATTI AFFARI GIUNTA

di SOTTOSCRIZIONE

IL DIRETTORE GENERALE

RICHIAMATI:

- la Legge del 9 dicembre 1998, n. 426, che istituisce il sito di bonifica di interesse nazionale "Pitelli (La Spezia)";
- i Decreti del 10 gennaio 2000 e del 27 febbraio 2001 pubblicati sulla G.U. n. 45 del 24.02.2000 e n.118 del 23.05.2001 che dispongono la perimetrazione del sito di bonifica di interesse nazionale di "Pitelli (La Spezia)";
- il Decreto del Ministero dell'Ambiente e della Tutela del territorio e del Mare dell'11 gennaio 2013 con il quale il Sito di "Pitelli (La Spezia)" non viene più classificato di interesse nazionale;
- il comma 2 dell'art. 1 del suddetto Decreto il quale dispone che "La competenza per le necessarie operazioni di verifica ed eventuale bonifica all'interno dei sitiviene trasferita alle Regioni territorialmente interessate che subentrano nella titolarità dei relativi procedimenti";
- la deliberazione della Giunta regionale n. 451 del 19 aprile 2013 con la quale si è preso atto dell'avvenuto declassamento del SIN Pitelli di cui al D.M. 11.01.2013 e suo trasferimento in capo alla competenza della Regione;

VISTA la deliberazione della Giunta regionale n. 908 del 26 luglio 2013 con la quale si è provveduto, fra l'altro:

- ad individuare, ai sensi della l.r. n.10/2009, l'ex Sito di interesse nazionale di Pitelli quale sito di interesse regionale, così come perimetrato dal Decreto del Ministero dell'Ambiente del 10 gennaio 2000 e come modificato dal successivo Decreto del 27 febbraio 2001;
- a dare mandato al Direttore del Dipartimento Ambiente, o suo sostituto, di provvedere allo svolgimento delle Conferenze di Servizi, ai sensi dell'art.14 e sgg. della legge n.241/1990;

DATO ATTO che in data 09 luglio 2013 si è svolta, a seguire della Conferenza istruttoria stessa data, la Conferenza dei Servizi decisoria ai sensi dell'art. 14 della Legge 7 agosto 1990 n. 241 e ss.mm. e ii., come convocata con nota del Direttore del Dipartimento Ambiente della Regione prot. n. PG/2014/118656 dell'11 giugno 2014, con i seguenti punti all'o.d.g.:

Data - IL RESPONSABILE DEL PROCEDIMENTO

31/02/2014
(Dott. Giuseppe Santagata)

AUTENTICAZIONE COPIE

CODICE PRATICA :

ATTO

SEZIONE STABILIMENTALE
E SERVIZI REGIONALI
DIPARTIMENTO AMBIENTE
E TUTELA DEL TERRITORIO
E DEL MARE
(Giunta Ligasca) *SP*

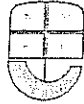
Conf9-7

PAGINA : 1

COD. ATTO : DECRETO DEL DIRETTORE GENERALE

SCHEMA N.....NP/14943

DEL PROT. ANNO2014



REGIONE LIGURIA - Giunta Regionale
Dipartimento Ambiente
Aria, Clima e Gestione Integrata dei Rifiuti - Settore

- 1) Piano di caratterizzazione per la realizzazione di un muro di sostegno e piscina in via Tesei, 3 - SP-presentato dallo Studio Tecnico Ferrari De Nobili per conto della proprietà Sig. Paolo Mussi (Note agli atti della Regione Prot. N. 221347 del 24.12.13 e N. 132449 del 2.07.14);
 - 2) Restituzione agli usi legittimi delle aree (stazione elettrica) insistenti nel Comune di Arcola e nel Comune di La Spezia, come da richiesta presentata dalla Società Terna Rete Italia S.p.A (Nota agli atti della Regione Prot. N. 56256 del 18.03.14);
 - 3) Risultanze Piano di caratterizzazione delle aree della "Discarica di Saturnia" come da richiesta presentata dalla Società D.R.I. Pagliari Srl (Nota agli atti della Regione Prot. N. 114912 del 05.06.14);
 - 4) Definizione problematiche inerenti i "Criteri per i procedimenti di bonifica dei sedimenti marini";
- Varie ed eventuali

DATO ATTO, altresì, che in sede della suddetta Conferenza Decisoria del 9 luglio 2014, sulla base di quanto già svolto in corso della Conferenza Istruttoria, nell'ambito del punto all'ordine del giorno "Varie ed Eventuali", si è discusso e deciso, sui seguenti ulteriori punti all'ordine del giorno:

- 5) Modifica del progetto per la realizzazione di nuovi piazzali e due vasche di allaggio nella zona demaniale marittima in concessione al cantiere come da richiesta della Cantieri Navali di La Spezia s.r.l. nota prot. 095/14/PFA/vb, acquisita agli atti del protocollo della Regione n. 136585 dell'08.07.14;
- 6) Restituzione ai propri usi legittimi delle aree "verdi" di cui al progetto preliminare di bonifica elaborato da ICRAM per l'area marina inclusa nella perimetrazione del Sito Pitelli e come approvato dal Ministero;
- 7) Restituzione ai propri usi legittimi delle aree pubbliche e dei soggetti non inquinatori come definite (Verdi, Gialle e Rosse) nell'ambito dell'analisi di rischio di II livello condotta da ARPAL e come approvata in sede ministeriale e confermata nella Conferenza Decisoria regionale del 20 maggio 2013;

DATO ATTO che in sintesi la Conferenza decisoria del 09 luglio 2014, sulle pratiche di cui sopra, ha deciso come segue:

- 1) l'approvazione del Piano di caratterizzazione e le risultanze dello stesso, presentato dallo Studio Tecnico Ferrari De Nobili per conto della proprietà Sig. Paolo Mussi (Note agli atti della Regione Prot. N. 221347 del 24.12.13 e N. 132449 del 2.07.14);
- 2) la restituzione, con prescrizioni, agli usi legittimi delle aree (stazione elettrica) insistenti nel Comune di Arcola e nel Comune di La Spezia, come da richiesta presentata dalla Società Terna Rete Italia-S.p.A (Nota agli atti della Regione Prot. N. 56256 del 18.03.14);

Data - IL RESPONSABILE DEL PROCEDIMENTO

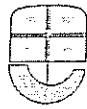
31 07- 2014

(Dott. Giuseppe Santagata)

ATTO	AUTENTICAZIONE COPIE	CODICE PRATICA :
		Conf9-7
PAGINA : 2	COD. ATTO : DECRETO DEL DIRETTORE GENERALE	

SCHEMA N.....NP/14943

DEL PROT. ANNO2014



REGIONE LIGURIA - Giunta Regionale

Dipartimento Ambiente
Aria, Clima e Gestione Integrata dei Rifiuti - Settore

- 3) l'approvazione, con prescrizioni, delle risultanze del Piano di Caratterizzazione delle aree della "Discarica di Saturnia", come presentate dalla Società D.R.I. Pagliari Srl (Nota agli atti della Regione Prot. N. 114912 del 05.06.14);
- 4) la sospensione dell'adozione del Documento "Criteri per i procedimenti di bonifica dei sedimenti marini";
- 5) l'accoglimento parziale della modifica progettuale richiesta dalla Cantieri Navali di La Spezia s.r.l. con nota prot. 095/14/PFA/vb, come acquisita agli atti del protocollo della Regione n. 136585 dell'08.07.14;
- 6) la restituzione ai propri usi legittimi delle aree "verdi" di cui al progetto preliminare di bonifica elaborato da ICRAM per l'area marina inclusa nella perimetrazione del Sito Pitelli (fig 71) come per'altro già deciso nell'ambito della Conferenza Decisoria ministeriale del 25 luglio 2005;
- 7) di dare mandato agli Uffici della Regione, attraverso Società in House e ARPAL, di concerto con l'Amministrazione Comunale di La Spezia, ad elaborare criteri progettuali per l'elaborazione di un bando di gara ai fini della:
 - asportazione rifiuti nelle aree verdi;
 - asportazione hot spot nelle aree gialle e rosse di proprietà di soggetti non inquinatorie di dare mandato al Comune di Lerici per l'attivazione della procedura di contenimento del rischio derivante dalla presenza di fonti di inquinamento primaria nelle aree ex Pertusola;

RAVVISATA l'esigenza di procedere all'approvazione del suddetto verbale quale atto conclusivo della Conferenza;

TENUTO CONTO che il predetto verbale contiene per singolo intervento le determinazioni assunte e i relativi obblighi e prescrizioni in capo ai diversi soggetti interessati;

TENUTO CONTO che, secondo le vigenti disposizioni in materia, i soggetti così individuati devono adempiere agli obblighi e prescrizioni ivi stabilite;

VISTO l'art. 14 ter, comma 6-bis, della legge 7 agosto 1990, n. 241 e ss.mm.ii., che dispone l'adozione del provvedimento finale del procedimento conformemente alle determinazioni conclusive della Conferenza di Servizi ;

DATO ATTO, infine, che l'atto è stato sottoposto alla verifica di legittimità del funzionario competente;

DECRETA

- di approvare il verbale della Conferenza di Servizi decisoria del 9 luglio 2014, relativa alla bonifica del Sito regionale Pitelli - Ex S.I.N di cui al D.M. dell'11.1.2013, il quale viene allegato al presente atto di cui costituisce parte integrante e sostanziale, e di considerare come definitive le prescrizioni stabilite nel verbale stesso, come, per'altro, di seguito specificato.

Data - IL RESPONSABILE DEL PROCEDIMENTO

21-07-2014

(Dott. Giuseppe Santagata)

ATTO

AUTENTICAZIONE COPIE

CODICE PRATICA :

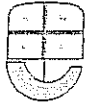
Conf9-7

PAGINA : 3

COD. ATTO : DECRETO DEL DIRETTORE GENERALE

SCHEMA N.....NP/14943

DEL PROT. ANNO2014



REGIONE LIGURIA - Giunta Regionale
Dipartimento Ambiente
Aria, Clima e Gestione Integrata dei Rifiuti - Settore

- di approvare sulla base delle determinazioni della Conferenza di cui sopra:
 - il Piano di Caratterizzazione e le relative risultanze del medesimo come presentato dallo Studio Tecnico Ferrari De Nobili per conto della proprietà Sig. Paolo Mussi (Note agli atti della Regione Prot. N. 221347 del 24.12.13 e N. 132449 del 2.07.14), con le richiamate prescrizioni e quant'altro contenuto nel verbale conclusivo della Conferenza di cui sopra;
 - la restituzione agli usi legittimi delle aree (stazione elettrica) insistenti nel Comune di Arcola e nel Comune di La Spezia, come da richiesta presentata dalla Società Terna Rete Italia S.p.A (Nota agli atti della Regione Prot. N. 56256 del 18.03.14), con le richiamate prescrizioni e quant'altro contenuto nel verbale conclusivo della Conferenza di cui sopra;
 - le risultanze del Piano di Caratterizzazione delle aree della "Discarica di Saturnia", come presentate dalla Società D.R.I. Pagliari Srl (Nota agli atti della Regione Prot. N. 114912 del 05.06.14), con le richiamate prescrizioni e quant'altro contenuto nel verbale conclusivo della Conferenza di cui sopra;
 - la richiesta della Cantieri Navali di La Spezia s.r.l. nota prot. 095/14/PFA/vb, acquisita agli atti del protocollo della Regione n. 136585 dell'08.07.14, per quanto attiene alla possibilità di considerare sufficiente la caratterizzazione delle aree già eseguita anche a fronte del modesto ampliamento dell'area derivante dalla necessità di realizzazione di due moletti e di non assentire invece la richiesta della Società di procedere alla sola messa in sicurezza operativa dell'area nei termini proposti, con le richiamate prescrizioni e quant'altro contenuto nel verbale conclusivo della Conferenza di cui sopra;
 - la restituzione ai propri usi legittimi delle aree "verdi" (aree su cui non sono previsti interventi di bonifica) di cui al progetto preliminare di bonifica elaborato da ICRAM per l'area marina inclusa nella perimetrazione del Sito Pitelli (fig 71), come per'altro già deciso nell'ambito della Conferenza Decisoria ministeriale del 25 luglio 2005.

Avverso il presente provvedimento è possibile proporre ricorso giurisdizionale al TAR, entro 60 giorni o, alternativamente, ricorso amministrativo straordinario al Presidente della Repubblica, entro 120 giorni dalla notifica, comunicazione o pubblicazione dello stesso.

-----FINE TESTO-----

31/07/2014

Data - IL DIRETTORE GENERALE

(Dott.ssa Gabriella Minervini)

Data - IL RESPONSABILE DEL PROCEDIMENTO

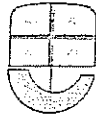
31-07-2014

(Dott. Giuseppe Santagata)

ATTO	AUTENTICAZIONE COPIE 	CODICE PRATICA : Conf9-7
	PAGINA : 4	COD. ATTO : DECRETO DEL DIRETTORE GENERALE

SCHEMA N..... NP/14943
DEL PROT. ANNO2014

N.
IN DATA **270**
31/07/2014



REGIONE LIGURIA - Giunta Regionale
Dipartimento Ambiente
Aria, Clima e Gestione Integrata dei Rifiuti - Settore

OGGETTO : Determinazioni conclusive della Conferenza di Servizi Decisoria del 09 luglio 2014, relativa alla Bonifica del Sito regionale Pitelli - (ex S.I.N).

DOCUMENTI ALLEGATI COSTITUITI DAL NUMERO DI PAGINE A FIANCO DI CIASCUNO INDICATE

ALLEGATO "Verbale della Conferenza dei Servizi Decisoria sul sito Pitelli (Ex SIN), ai sensi dell'art. 14 della legge 241/1990 e ss. mm. e ii., del 9 luglio 2014" (da pag. 2 a pag. 7)

PER UN TOTALE COMPLESSIVO DI PAGINE N. SETTE

-----FINE TESTO-----

Data - IL RESPONSABILE DEL PROCEDIMENTO

31-07-2014

(Dott. Giuseppe Santagata)

ALLEGATO

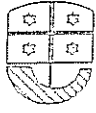
PAGINA : 1

AUTENTICAZIONE COPIE

CODICE PRATICA :

Conf9-7

COD. ATTO : DECRETO DEL DIRETTORE GENERALE



VERBALE DI RIUNIONE

Documento	VRRiunioni.02
Data modifica	26/09/05
Pag.	1 di 2

REGIONE LIGURIA

DIPARTIMENTO AMBIENTE

SETTORE: ARIA, CLIMA E GESTIONE INTEGRATA DEI RIFIUTI

RIUNIONE DEL: (09/07/2014)	Ora Inizio: 13:05	Ora Fine: 14:00
LUOGO: PENNA VIA DIANNUNZIO 111 - IPIANO		

Oggetto: Conferenza dei Servizi Decisoria sul Sito Pitelli (Ex SIN), ai sensi dell'art. 14 della legge 241/1990 e ss. mm. e ii.

Presenti <small>(ove necessario utilizzare più copie della presente pag.)</small>	Ente/società <small>(se esterni)</small>	Ruolo <small>(se esterni)</small>	Riferimenti <small>(ove necessari (tel, mail...))</small>	Firma
ROBERTO R. INVERNIZI	Regione			
Matteo Puffis	Provincia SP			
Paolo C. L.	Comune SP			
MARCO CAURI	COMUNE IERLE	SINDACO		
FABRIZIA COLOMBA	ARPAE			
L. B. B.	R. L.			
ENZO PESANTARATA	R. LIGURIA			



VERBALE DI RIUNIONE

Documento	VRReunioni.02
Data modifica	26/09/05
Pag.	2 di 2

Svolgimento

In Genova, Via D'Annunzio 111, alle ore 10.00 del 9 luglio 2014 presso la Regione Liguria – Dipartimento Ambiente – Settore Aria, Clima e gestione Integrata dei Rifiuti (Sala Riunione II Piano), si tiene, a seguire della Conferenza Istruttoria stessa data, una Conferenza di servizi Decisoria, ai sensi dell'art. 14 della legge 241/90 e successive modificazioni e integrazioni.

La Dott.ssa Minervini, Direttore del Dipartimento Ambiente, da atto che la Conferenza di Servizi Decisoria è stata, regolarmente convocata, con nota prot. n. PG/2014/118656 dell'11 giugno 2014, ai sensi dell'art. 14 della legge 241/90 e sue successive modifiche e integrazioni, per le valutazioni sui seguenti punti all'ordine del giorno.

- 1) Piano di caratterizzazione per la realizzazione di un muro di sostegno e piscina in via Tesei, 3 - SP-presentato dallo Studio Tecnico Ferrari De Nobili per conto della proprietà Sig. Paolo Mussi (Note agli atti della Regione Prot. N. 221347 del 24.12.13 e N. 132449 del 2.07.14) ;
- 2) Restituzione agli usi legittimi delle aree (stazione elettrica) insistenti nel Comune di Arcola e nel Comune di La Spezia , come da richiesta presentata dalla Società Terna Rete Italia S.p.A (Nota agli atti della Regione Prot. N. 56256 del 18.03.14);
- 3) Risultanze Piano di caratterizzazione delle aree della "Discarica di Saturnia" come presentate dalla Società D.R.I. Pagliari Srl (Nota agli atti della Regione Prot. N. 114912 del 05.06.14);
- 4) Definizione problematiche inerenti i "Criteri per i procedimenti di bonifica dei sedimenti marini";
- 5) Varie ed eventuali

La Dott.ssa Minervini, in relazione ai soggetti aventi titolo a partecipare alla Conferenza Decisoria, accerta la presenza della Provincia di La Spezia nella Persona del Dott. Stefano Pintus (a ciò delegato), del Comune di La Spezia nella Persona dell'Ing. Claudio Canneti (a ciò delegato), del Comune di Lerici nella Persona del Sindaco Marco Caluri, dell'ARPAL – Dipartimento La Spezia – nella persona della Dott.ssa Fabrizia Colonna.

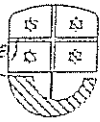
La Dott.ssa Minervini, sempre in relazione ai soggetti aventi titolo a partecipare alla Conferenza Decisoria, constata l'assenza dei rappresentanti del Comune di Arcola, del Comune di Portovenere e del rappresentante dell'ASL 5 Spezzina.

La Dott.ssa Minervini alle ore 13.05 apre formalmente i lavori della Conferenza Decisoria , incaricando il Dott. Giuseppe Santagata di verbalizzare la discussione, e propone di passare all'esame della pratica di cui al primo punto dell'ordine del giorno.

1) punto all'ordine del giorno: Piano di caratterizzazione per la realizzazione di un muro di sostegno e piscina in via Tesei, 3 -SP – presentato dallo Studio Tecnico Ferrari De Nobili per conto della proprietà Sig. Paolo Mussi (Note agli atti della Regione Prot. 221347 del 24.12.13 e Prot. N. 132449 del 02.07.14).

Handwritten signatures and initials at the bottom of the page.

Funzionario
Dott. G. Santiagata



VERBALE DI RIUNIONE

Documento	VRReunioni.02
Data modifica	26/09/05
Pag.	3 di 2

La Dott.ssa Minervini precisa che la Conferenza Istruttoria , appena conclusa, sulla base della validazione dei dati da parte di ARPAL, si è espressa favorevolmente per la conclusione positiva della pratica e conseguente proposta di restituzione agli usi legittimi delle aree interessate.

Dopo approfondita discussione la Conferenza decide:

- di approvare il piano di caratterizzazione e le relative risultanze dello stesso;
- di prendere atto della validazione dei dati effettuata da ARPAL (documento trasmesso alla Regione e agli EE.LL con nota prot. 16122 del 27/06/2014);
- che l'area interessata può essere restituita ai propri usi legittimi.

La Dott.ssa Minervini , chiusa la decisione sulla suddetta pratica, propone di passare all'esame del secondo punto all'ordine del giorno .

2) punto all'ordine del giorno: Restituzione agli usi legittimi delle aree (stazione elettrica) insistenti nel Comune di Arcola e nel Comune di La Spezia come da richiesta presentata dalla Società Terna Rete Italia S.p.A (Nota agli atti della Regione Prot. N. 56256 del 18.03.14).

La Dott.ssa Minervini , nel dare atto che sulla suddetta pratica il Comune di Arcola , non presente alla conferenza, ha fatto pervenire con nota proprio protocollo N. 11341 dell'8.07.14 il nullaosta favorevole , precisa che la Conferenza Istruttoria , appena conclusa, si è espressa favorevolmente per la conclusione positiva della pratica con proposta di restituzione delle aree ai propri usi legittimi con una limitazione d'uso dell'area intorno al Piezometro PZSA2 e prolungamento del periodo di monitoraggio sempre in riferimento allo stesso Piezometro.






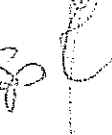
Dopo approfondita discussione la Conferenza, preso atto in particolare dei risultati delle caratterizzazioni effettuate nel tempo e dei risultati del monitoraggio delle acque del Piezometro PZSA2 effettuato per cinque anni (2008-2013) , decide di:

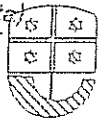
- restituire agli usi legittimi le aree oggetto della richiesta da parte della Società TERNA ad esclusione dell'area interessata dal Piezometro PZSA2 per un raggio di cinque metri al suo intorno;
- di prescrivere che nell'area del Piezometro PZSA2 , per un raggio di 5 metri al suo intorno, non potranno essere effettuate opere in sottosuolo senza le necessarie autorizzazioni e aggiornamento della relativa AdR;
- di prescrivere il proseguimento del monitoraggio per il Piezometro PZSA2, per ulteriori cinque anni, dalla data di comunicazione alla Società del presente verbale, con cadenza stagionale ricercando idrocarburi totali, PCB e Solventi organo alogenati.

La Dott.ssa Minervini chiusa la decisione sulla suddetta pratica propone di passare all'esame del terzo punto all'ordine del giorno .

3) punto all'ordine del giorno : Risultanze del Piano di caratterizzazione delle aree della "Discarica di Saturnia" come presentate dalla Società D.R.I. Pagliari Srl (Nota agli atti della Regione Prot. N. 114912 del 05.06.14)

La Dott.ssa Minervini rappresenta che la Conferenza Istruttoria, appena conclusa, si è espressa favorevolmente per la restituzione agli usi legittimi delle aree oggetto del PdC condizionata



VERBALE DI RIUNIONE

Documento
Data modifica
Pag.

VRReunioni.02
26/09/05
4 di 2

all'approvazione del progetto di riutilizzo delle aree stesse e di messa in sicurezza permanente della porzione dell'area utilizzata quale discarica.

Dopo ampia e approfondita discussione la Conferenza decide:

- di approvare, preso atto della validazione dei dati effettuata da ARPAL (Documento trasmesso alla Regione e agli EE.LL con nota prot. 16003 del 26/06/2014) le risultanze del Piano di Caratterizzazione ;
- la restituzione agli usi legittimi delle aree di cui al PdC condizionata all' approvazione del progetto di riutilizzo del sito e di messa in sicurezza permanente della porzione di discarica con relativo crono programma delle diverse fasi di realizzazione;
- di prescrivere l'effettuazione del monitoraggio delle acque dai Piezometri per i parametri : ferro, manganese e idrocarburi aromatici, con modalità e tempi da definirsi e concordarsi con ARPAL.

La Dott.ssa Minervini , chiusa la decisione sulla suddetta pratica propone di passare all'esame del quarto punto all'ordine del giorno

4) punto all'ordine del giorno : Definizione problematiche inerenti i criteri per i procedimenti di bonifica dei sedimenti marini.

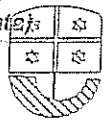
La Dott.ssa Minervini esplicita che la Conferenza Istruttoria, appena conclusa, si è espressa favorevolmente , sulla base delle ragioni rappresentate dalla Regione, sulla opportunità di sospendere l'adozione del Documento e relativa cartografia delle aree interessate come definite nella precedente Conferenza Decisoria del 4 dicembre 2013.

La Dott.ssa Minervini sintetizza che tale problematica potrà essere avviata a soluzione solo successivamente ad un auspicato chiarimento politico di tutti i soggetti interessati.

La Conferenza dopo ampia e approfondita discussione decide che l'adozione del Documento sia sospesa sino a tale chiarimento e che pertanto per i procedimenti di bonifica dei sedimenti marini si continua ad applicare quanto vigente ossia valori di riferimento ICRAM di cui al progetto preliminare di bonifica dell'area marina inclusa nella perimetrazione del Sito Pitelli come approvato in sede di Conferenza ministeriale nell'anno 2005.

La Dott.ssa Minervini, chiusa la decisione sulla suddetta pratica, a chiusura dei punti specifici all'ordine del giorno, propone di passare all'esame decisivo delle questioni affrontate nel corso della discussione della Conferenza Istruttoria tra le "varie ed eventuali" .

5) punto all'ordine del giorno Varie ed Eventuali: Modifica del progetto per la realizzazione di nuovi piazzali e due vasche di alaggio nella zona demaniale marittima in concessione al cantiere come da richiesta della Cantieri Navali di La Spezia s.r.l prot n. 095/14/PFA/vb acquisita agli atti del protocollo della Regione n. 136585 del 8.07.14.



704 - 6 -
VERBALE DI RIUNIONE

Documento	VRReunioni.02
Data modifica	26/09/05
Pag.	5 di 2

La Dott.ssa Minervini, sintetizzando che essenzialmente la Società da un lato chiede, in funzione della necessità di procedere alla realizzazione di due piccoli moletti che determinano un ampliamento dell'area caratterizzata, la possibilità di ritenere valida la caratterizzazione già eseguita e dall'altro di poter procedere, anziché all'intervento di bonifica come a suo tempo approvato, ad una messa in sicurezza operativa, da atto che la Conferenza istruttoria, appena conclusa, si è espressa favorevolmente per l'accoglimento della prima richiesta e negativamente per l'accoglimento della seconda richiesta.

Dopo ampia e approfondita discussione la Conferenza decide:

- di ritenere assentibile la prima istanza, anche sulla base delle considerazioni tecniche e scientifiche esposte nella discussione dall'ARPAL, e quindi di considerare sufficiente la caratterizzazione già fatta anche a fronte dell'ampliamento dell'area derivante dalla necessità di realizzazione dei due moletti originariamente non previsti;
- di non assentire la seconda richiesta ossia di respingere la richiesta della Società di procedere alla sola messa in sicurezza operativa, nei termini proposti;
- di ribadire che per la bonifica dell'area si rimanda a quanto già definito dal Ministero dell'Ambiente nella Conferenza di approvazione del progetto di bonifica e successivo Decreto ministeriale di autorizzazione Prot. 537/TRI/B del 4 agosto 2010.

La Dott.ssa Minervini chiusa la decisione sulla suddetta pratica, propone di passare all'esame decisorio della seconda questione affrontata sempre nel corso della discussione della Conferenza Istruttoria tra le "varie ed eventuali".

6)punto all'ordine del giorno Varie ed Eventuali : Restituzione ai propri usi legittimi delle aree "Verdi" di cui al progetto preliminare di bonifica elaborato da ICRAM per l'area marina inclusa nella perimetrazione del Sito Pitelli e come approvato dal Ministero.

La Dott.ssa Minervini da atto che la Conferenza istruttoria, appena conclusa, si è espressa favorevolmente per la restituzione agli usi legittimi delle aree "Verdi" come identificate nel Progetto preliminare di bonifica ICRAM di cui sopra in quanto non considerate inquinate e sulle quali non è previsto nessun intervento di bonifica. (Fig. 71 del progetto preliminare), come per'altro già deciso nell'ambito della Conferenza Decisoria ministeriale del 25 luglio 2005 ma non formalizzato con atto specifico.

La Conferenza dopo ampia e approfondita discussione decide.:

-che le aree verdi, di cui al progetto preliminare di bonifica ICRAM dell'area marina inclusa nella perimetrazione del sito di bonifica Pitelli (fig.71), possono essere restituite ai propri usi legittimi;

La Dott.ssa Minervini chiusa la decisione sulla suddetta pratica, propone di passare all'esame decisorio della terza questione affrontata sempre nel corso della discussione della Conferenza Istruttoria tra le "varie ed eventuali".

7)punto all'ordine del giorno Varie ed Eventuali : Restituzione ai propri usi legittimi delle aree pubbliche e dei soggetti privati non inquinatori come individuate e definite (Verdi, Gialle e Rosse) nell'ambito dell'analisi di rischio di II Livello condotta da ARPAL e come approvata in sede Ministeriale e confermate nella Conferenza decisoria regionale del 20 maggio 2013.

VERBALE

Il Funzionario
Dott. G. Santagata

7 - 7 -

VERBALE DI RIUNIONE

Documento	VR Riunioni.02
Data modifica	26/09/05
Pag.	6 di 2

La Dott.ssa Minervini da atto che la Conferenza Istruttoria, appena conclusa, sulla base della rappresentazione della problematica esposta dalla Regione, si è espressa favorevolmente per l'individuazione di un possibile percorso che possa a breve tradursi nella definizione di un quadro programmatico di intervento diretto alla concreta rimozione dei rifiuti e quant'altro necessario per restituire le aree ai propri usi legittimi compatibilmente con la messa a disposizione di specifiche risorse finanziarie a carico della Regione.

Dopo ampia e approfondita discussione la Conferenza decide:

1) di dare mandato agli Uffici della Regione di provvedere, attraverso Società in House della Regione e ARPAL, di concerto con l'Amministrazione Comunale di La Spezia, ad elaborare criteri progettuali per l'elaborazione di un bando di gara ai fini della realizzazione dei seguenti interventi:

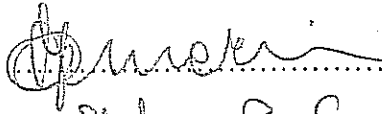




- a) asportazione rifiuti nelle aree verdi;
- b) asportazione hot spot nelle aree gialle e rosse di proprietà di soggetti non inquinatori.


A tale fine verranno messi a disposizione fondi per circa 1,3 milioni di euro e pertanto per l'elaborazione del bando dovranno essere definite le priorità di intervento.

2) di dare mandato al Comune di Lerici per l'attivazione della procedura di contenimento del rischio derivante dalla presenza di fonti di inquinamento primaria nelle aree ex Pertusola tenendo conto anche dell'opportunità del rinnovo della Concessione demaniale marittima da parte dell'Autorità Portuale.

Il Comune di Lerici provvederà ad attivare la procedura di cui sopra convocando i diretti interessati: ASL, Provincia, Autorità Portuale, ARPAL, Regione, Navalmare al fine di definire l'eventuale azione in danno e conseguenti finanziamenti da parte della Regione per la limitazione del rischio sanitario".

La Dott.ssa Minervini chiusa anche la decisione della suddetta pratica nell'ambito delle "Varie ed Eventuali" dichiara chiusa la Conferenza Decisoria alle ore 14.00.

Regione Liguria	Dott.ssa Gabriella Minervini	
Provincia della Spezia	Dott. Stefano Pintus	
Comune di La Spezia	Ing. Claudio Canneti	
Comune di Lerici	Sindaco Marco Caluri	
ARPAL Dip. Spezia	Dott.ssa Fabrizia Colonna	

Il verbalizzante: Dott. Giuseppe Santagata 

VERBALE APPROVATO, FINITO E CONFORME

31 LUG. 2014

L'ISTRUTTORE
 (Provincia della Spezia)

