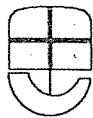


SCHEMA N.....NP/25520

DEL PROT. ANNO2017



REGIONE LIGURIA - Giunta Regionale

Dipartimento territorio, ambiente, infrastrutture e trasporti
Ecologia - Settore

OGGETTO : Approvazione, ai sensi art. 242 del D.Lgs. n.152/2006, Piano di Caratterizzazione di un'area privata, ricadente nel SIR Pitelli, in Loc. S.Bartolomeo in Comune di La Spezia. Proponenti Sig.ori Vergassola e Altri.

DECRETO

N. **5849**

DATA **27.11.2017**

del REGISTRO ATTI AFFARI GIUNTA

di SOTTOSCRIZIONE

IL DIRIGENTE

VISTO:

- il d. Lgs. 3 aprile 2006, n. 152 "Norme in materia ambientale" e ss.mm.ii.;
- la legge regionale 9 aprile 2009 n. 10 recante "Norme in materia di bonifiche di siti contaminati";

RICHIAMATI:

- la Legge del 9 dicembre 1998, n. 426, che istituisce il sito di bonifica di interesse nazionale "Pitelli (La Spezia)";
- i Decreti del 10 gennaio 2000 e del 27 febbraio 2001 pubblicati sulla G.U. n. 45 del 24.02.2000 e n.118 del 23.05.2001 che dispongono la perimetrazione del sito di bonifica di interesse nazionale di "Pitelli (La Spezia)";
- il Decreto del Ministero dell'Ambiente e della Tutela del territorio e del Mare dell'11 gennaio 2013 con il quale il Sito di "Pitelli (La Spezia)" non viene più classificato di interesse nazionale;
- il comma 2 dell'art. 1 del suddetto Decreto il quale dispone che "La competenza per le necessarie operazioni di verifica ed eventuale bonifica all'interno dei sitiviene trasferita alle Regioni territorialmente interessate che subentrano nella titolarità dei relativi procedimenti";
- la deliberazione della Giunta regionale n. 451 del 19 aprile 2013 con la quale si è preso atto dell'avvenuto declassamento del SIN Pitelli di cui al D.M. 11.01.2013 e suo trasferimento in capo alla competenza della Regione;

VISTA la deliberazione della Giunta regionale n. 908 del 26 luglio 2013 con la quale si è tra l'altro provveduto:

- ad individuare, ai sensi della l.r. n.10/2009, l'ex Sito di Interesse Nazionale (SIN) di Pitelli quale sito di interesse regionale, così come perimetrato dal Decreto del Ministero dell'Ambiente del 10 gennaio 2000 e come modificato dal successivo Decreto del 27 febbraio 2001;

Data - IL RESPONSABILE DEL PROCEDIMENTO

27-11-2017

(Dott. Giuseppe Santagata)

AUTENTICAZIONE COPIE

CODICE PRATICA :

ATTO

SETTORE STATO AFFARI GIUNTA

P. C. C.
L'ISTRUTTORE
(Dott.ssa Augusta Ginesi)

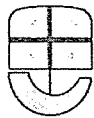
Vergasso

PAGINA : 1

COD. ATTO : DECRETO DEL DIRIGENTE

SCHEMA N.....NP/25520

DEL PROT. ANNO2017

**REGIONE LIGURIA - Giunta Regionale**Dipartimento territorio, ambiente, infrastrutture e trasporti
Ecologia - Settore

- a dare mandato al Direttore del Dipartimento Ambiente, o suo sostituto, di provvedere allo svolgimento delle Conferenze di Servizi, ai sensi dell'art.14 e seguenti della legge n.241/1990;
- ad individuare in ARPAL il soggetto al quale affidare le istruttorie tecniche connesse ai vari procedimenti per gli interventi di caratterizzazione, messa in sicurezza e bonifica delle aree inerenti il sito Pitelli.

RILEVATO CHE:

- i Sig.ori: Vergassola Marco, Silvana , Samantha e Sig. Fedà Nicolò, per il tramite dello Studio Geologico Dott. Andrea Argenti, con nota in data 18 luglio 2017, come acquisita agli atti della Regione PG/2017/25104 del 21 luglio 2017 , hanno fatto pervenire , ai sensi dell'art. 242 del D.Lgs 152/2006, quali soggetti privati non inquinatori, una proposta di Piano di Caratterizzazione delle aree di loro proprietà, in Loc. S. Bartolomeo in Comune di La Spezia, ricadenti all'interno della perimetrazione del Sito Regionale Pitelli, ai fini di verificare la sussistenza delle condizioni per lo svincolo delle medesime e utilizzo secondo i propri usi legittimi;
- le aree oggetto del Piano di Caratterizzazione, avente una estensione areale di circa 1300 mq (compreso gli edifici esistenti) di proprietà dei soggetti richiedenti risultano individuati a catasto come segue: NCEU foglio 54 mappali 238 sub 5, 239 sub 11, 241, 243 sub 2, 493, 880 e 958 ; NCU foglio 54 mappali 959 e 960;
- ai sensi di quanto disposto dall'articolo 242 del D.Lgs 152/2006 si è provveduto con nota del Vice Direttore Generale Ambiente della Regione PG/2017/301883 del 19 settembre 2017, a convocare specifica Conferenza dei Servizi Decisoria, con le modalità di cui all'art. 14 della Legge 241/90, per il 20 ottobre 2017;

RILEVATO ALTRESI' CHE:

- in data 20 ottobre 2017, giusta la convocazione di cui sopra, si è svolta la Conferenza dei Servizi Decisoria nella quale si sono verificate le unanime posizioni favorevoli degli Enti presenti (Comune, Provincia, Regione e Arpal) dei pareri favorevoli fatti pervenire e l'assenza di comunicazioni di motivati dinieghi da parte degli Enti non presenti , con assunzione della decisione finale di sussistenza delle condizioni per potersi procedere all'approvazione della proposta di Piano di Caratterizzazione come presentata da parte dei richiedenti Sig.ori Vergassola e Altri.;
- in sede di Conferenza si sono definite le seguenti modalità e prescrizioni attuative
 - a) il proponente dovrà assicurare, come precisato nella scheda istruttoria redatta da Arpal, che in tutti i campioni prelevati dovrà essere ricercato anche il parametro PCB;
 - b) tutte le campionature saranno seguite e validate da tecnici del Dipartimento Arpal di Spezia;

Data - IL RESPONSABILE DEL PROCEDIMENTO

27-11-2017

(Dott. Giuseppe Santagata)

ATTO	AUTENTICAZIONE COPIE	CODICE PRATICA :
	SETTORE STR. AFFARI GIUNTA P. _____ C. _____ L'ISTRUTTORE (Dott.ssa Augusta Ginesi)	Vergasso
PAGINA : 2	COD. ATTO : DECRETO DEL DIRIGENTE	

SCHEMA N.....NP/25520

DEL PROT. ANNO2017



REGIONE LIGURIA - Giunta Regionale

Dipartimento territorio, ambiente, infrastrutture e trasporti
Ecologia - Settore

c) il proponente dovrà presentare alla Regione Liguria le risultanze del Piano con eventuale determinazione delle soglie di rischio, entro sei mesi dall'avvenuta comunicazione di approvazione del Piano di cui al presente Decreto.

DATO ATTO CHE il verbale della Conferenza Decisoria, depositato in atti del Settore Ecologia della Regione, è stato regolarmente trasmesso a tutti i convocati e parimenti ai richiedenti Sig.ori Vergassola e Altri rispettivamente con nota PG/2017/360091 e 360095 del 14 novembre 2017 e che, sul medesimo, non sono state formalizzate osservazioni alcuna;

RITENUTO CHE

- si configurino le condizioni per potersi procedere all'approvazione del Piano di Caratterizzazione in argomento;
- l'approvazione del Piano di Caratterizzazione, ai sensi di quanto disposto dal combinato disposto del comma 3) dell'art. 242 del Decreto Legislativo 152/2006 e del comma 8) - art. 9 della L.R. 9 aprile 2009, n. 10, costituisce assenso alla realizzazione delle opere previste dallo stesso ricomprendendo a tutti gli effetti le autorizzazioni, i concerti, le intese, i nulla osta, i pareri e gli assensi previsti dalla legislazione vigente.

DECRETA

Per le motivazioni di cui in premessa

- 1) di dare atto che il verbale della Conferenza in argomento e i relativi allegati risultano depositati in atti del Settore regionale Ecologia e che per lo stesso non risulta essere stata presentata eccezione alcuna;
- 2) di approvare ai sensi dell'art. 242 del D.Lgs. 152/2006 il Piano di Caratterizzazione delle aree in Loc. S. Bartolomeo del Comune di La Spezia di proprietà dei richiedenti Sig.ori Vergassola Marco, Silvana, Samantha e Sig. Fedà Nicolò, di cui alla nota di richiesta del 18 luglio 2017, come acquisita agli atti della Regione PG/2017/25104 del 21 luglio 2017,
- 3) di prescrivere le seguenti modalità e prescrizioni attuative:
 - a) il proponente dovrà assicurare, come precisato nella scheda istruttoria redatta da Arpal, che in tutti i campioni prelevati dovrà essere ricercato anche il parametro PCB;
 - b) tutte le campionature dovranno essere validate dai tecnici del Dipartimento Arpal di Spezia;

Data - IL RESPONSABILE DEL PROCEDIMENTO

27.11.2017

(Dott. Giuseppe Santagata)

AUTENTICAZIONE COPIE

CODICE PRATICA :

ATTO

SETTORE TERRITORIO, AMBIENTE, INFRASTRUTTURE E TRASPORTI - GIUNTA

P. _____
DISTRUTTORE _____
(Dott.ssa Augusta Ginesi)

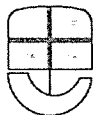
Vergasso

PAGINA : 3

COD. ATTO : DECRETO DEL DIRIGENTE

SCHEMA N.....NP/25520

DEL PROT. ANNO2017



REGIONE LIGURIA - Giunta Regionale

Dipartimento territorio, ambiente, infrastrutture e trasporti
Ecologia - Settore

- c) di fissare in 90 giorni dalla notifica del presente Decreto il termine entro la quale deve essere assicurato l'avvio dell'intervento dandone specifica comunicazione scritta a: Regione Liguria Settore Ecologia e di trasmettere le risultanze del Piano con eventuale determinazione delle soglie di rischio, comunque entro i sei mesi dall'avvenuta notifica di cui al presente Decreto.

NOTIFICA

Copia del presente Decreto ai Soggetti richiedenti Sig.ori Vergassola e Altri;

MANDA

Copia del presente Decreto a tutti gli Enti convocati in Conferenza.

Avverso il presente provvedimento è possibile proporre ricorso giurisdizionale al TAR, entro 60 giorni o, alternativamente, ricorso amministrativo straordinario al Presidente della Repubblica, entro 120 giorni dalla notifica, comunicazione o pubblicazione dello stesso.

----- FINE TESTO -----

.....
Data - IL DIRIGENTE

27/11/2017
(Dott.ssa Cecilia Brescianini)

Data - IL RESPONSABILE DEL PROCEDIMENTO

27-11-2017

(Dott. Giuseppe Santagata)

Giuseppe Santagata

ATTO

ATTESTO che la presente COPIA, ricavata su
n. 4 pagine da me singolarmente firmate
E' CONFORME ALL'ORIGINALE agli atti.
Genova, 30/11/2017



L'ISTRUTTORE
(Dott.ssa Augusta Ginesi)

Augusta Ginesi

CODICE PRATICA :

Vergasso

PAGINA : 4

COD. ATTO : DECRETO DEL DIRIGENTE