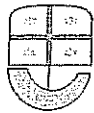


SCHEMA N..... NP/3901

DEL PROT. ANNO .....2014



REGIONE LIGURIA - Giunta Regionale

Dipartimento Ambiente

Aria, Clima e Gestione Integrata dei Rifiuti - Settore

OGGETTO : Determinazioni conclusive della Conferenza di Servizi Decisoria del 04 dicembre 2013, relativa alla Bonifica del Sito regionale Pitelli - (ex S.I.N) e approvazione dei singoli interventi

DECRETO

N.

67

DATA

28/02/2014

del REGISTRO ATTI AFFARI GIUNTA

di SOTTOSCRIZIONE

IL DIRETTORE GENERALE

RICHIAMATI:

- la Legge del 9 dicembre 1998, n. 426, che istituisce il sito di bonifica di interesse nazionale "Pitelli (La Spezia)";
- i Decreti del 10 gennaio 2000 e del 27 febbraio 2001 pubblicati sulla G.U. n. 45 del 24.02.2000 e n.118 del 23.05.2001 che dispongono la perimetrazione del sito di bonifica di interesse nazionale di "Pitelli (La Spezia)";
- il Decreto del Ministero dell'Ambiente e della Tutela del territorio e del Mare dell'11 gennaio 2013 con il quale il Sito di "Pitelli (La Spezia)" non viene più classificato di interesse nazionale;
- il comma 2 dell'art. 1 del suddetto Decreto il quale dispone che "La competenza per le necessarie operazioni di verifica ed eventuale bonifica all'interno dei siti .....viene trasferita alle Regioni territorialmente interessate che subentrano nella titolarità dei relativi procedimenti";
- la deliberazione della Giunta regionale n. 451 del 19 aprile 2013 con la quale si è preso atto dell'avvenuto declassamento del SIN Pitelli di cui al D.M. 11.01.2013 e suo trasferimento in capo alla competenza della Regione;

VISTA la deliberazione della Giunta regionale n. 908 del 26 luglio 2013 con la quale si è provveduto, fra l'altro:

- ad individuare, ai sensi della l.r. n.10/2009, l'ex Sito di interesse nazionale di Pitelli quale sito di interesse regionale, così come perimetrato dal Decreto del Ministero dell'Ambiente del 10 gennaio 2000 e come modificato dal successivo Decreto del 27 febbraio 2001;
- a dare mandato al Direttore del Dipartimento Ambiente, o suo sostituto, di provvedere allo svolgimento delle Conferenze di Servizi, ai sensi dell'art.14 e sgg. della legge n.241/1990;

Data - IL RESPONSABILE DEL PROCEDIMENTO

27-02-14

(Dott. Giuseppe Santagata)

*Giuseppe Santagata*

ATTO

SETTORE AMBIENTE  
PITELLI  
Dott. Luca Ben Enzo Correrani

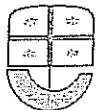
AUTENTICAZIONE COPIE

CODICE PRATICA :

PITELLI

PAGINA : 1

COD. ATTO : DECRETO DEL DIRETTORE GENERALE



DATO ATTO che in data 04 dicembre 2013 si è svolta la Conferenza dei Servizi decisoria ai sensi dell'art. 14 della Legge 7 agosto 1990 n. 241 e ss.mm. e ii., come convocata con nota del Direttore del Dipartimento Ambiente della Regione prot. n. PG/2013/185182 del 4 novembre 2013, con i seguenti punti all'o.d.g.:

- 1) Piano di caratterizzazione per la realizzazione di box in via Toti – Sp – presentato dalla Società GUMEX S.r.l.;
  - 2) Analisi di Rischio per l'area ubicata in Via Pitelli –SP- presentata dalla Società PENOX Italia S.r.l.;
  - 3) Progetto definitivo per la bonifica dell'area ex IPODEC – SP -, presentato dalla Società STOCK CONTAINER S.r.l.;
  - 4) Richiesta di restituzione agli usi legittimi delle aree, dei Lotti 1 e 2 e di riutilizzo delle aree del lotto 3, del cantiere di Muggiano – SP – presentata dalla Società FINCANTIERI S.p.A. ;
  - 5) Criteri per i procedimenti di bonifica dei sedimenti marini del Sito di Pitelli (Ex S.I.N.);
- Varie ed eventuali

DATO ATTO che in sintesi la Conferenza decisoria del 4 dicembre 2014, ha deciso :

- 1) l'approvazione del Piano di caratterizzazione, presentato dalla Società GUMEX S.r.l.;
- 2) l'approvazione con prescrizioni dell'analisi di rischio, presentato dalla Società PENOX Italia S.r.l.;
- 3) l'approvazione con prescrizioni del progetto definitivo di bonifica, presentato dalla Società STOCK CONTAINER S.r.l.;
- 4) lo svincolo delle aree del Lotto 2 ed il rinvio dello svincolo per le aree del Lotto 1 e 3, a fronte della richiesta della Società FINCANTIERI S.p.A. ;
- 5) l'approvazione dei Criteri per i procedimenti di bonifica dei sedimenti marini nel sito di Pitelli ;

DATO ATTO che il rappresentante dell'Amministrazione Comunale di La Spezia ha sottoscritto il verbale della Conferenza in tutte le sue parti con esclusione della planimetria delle singole aree di riferimento per l'applicazione dei criteri di cui al punto 5), con la motivazione di una carenza di delega da parte della medesima non essendo tale planimetria inserita specificatamente all'ordine del giorno dei lavori della Conferenza;

RAVVISATA l'esigenza di procedere all'approvazione del suddetto verbale quale atto conclusivo della Conferenza e di rinviare, per motivi di opportunità ai fini di consentire ulteriori approfondimenti, la definizione del punto 5) ad una specifica prossima Conferenza dei Servizi;

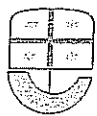
TENUTO CONTO che il predetto verbale contiene per singolo intervento le determinazioni assunte e i relativi obblighi e prescrizioni in capo ai diversi soggetti interessati;

Data - IL RESPONSABILE DEL PROCEDIMENTO

(Dott. Giuseppe Sanjagata)

27-12-14  


<b>ATTO</b>	AUTENTICAZIONE COPIE	CODICE PRATICA :  PITELLI
	PAGINA : 2	COD. ATTO : DECRETO DEL DIRETTORE GENERALE



TENUTO CONTO che, secondo le vigenti disposizioni in materia, i soggetti così individuati devono adempiere agli obblighi e prescrizioni ivi stabilite;

VISTO l'art. 14 ter, comma 6-bis, della legge 7 agosto 1990, n. 241 e ss.mm.ii., che dispone l'adozione del provvedimento finale del procedimento conformemente alle determinazioni conclusive della Conferenza di Servizi ;

VISTO il comma 3) dell'articolo 242 del Decreto Legislativo 152/2006, il quale dispone che l'approvazione del Piano di Caratterizzazione costituisce assenso alla realizzazione di tutte le opere connesse alla caratterizzazione medesima;

VISTO, il comma 7) del medesimo art. 242 del Decreto Legislativo 152/2006, il quale dispone che l'approvazione del progetto di bonifica costituisce assenso alla realizzazione e all'esercizio degli impianti e delle attrezzature necessarie all'attuazione del progetto medesimo e che con il provvedimento di approvazione del progetto debbano essere indicati i tempi di esecuzione e l'entità della garanzia finanziaria da prestarsi, da parte del soggetto interessato, a favore della Regione, a garanzia della corretta esecuzione e completamento dell'intervento medesimo.

### DECRETA

- di approvare il verbale della Conferenza di Servizi decisoria del 4 dicembre 2013, relativa alla bonifica del Sito regionale Pitelli - Ex S.I.N di cui al D.M. dell'11.1.2013, il quale viene allegato al presente atto di cui costituisce parte integrante e di considerare come definitive le prescrizioni stabilite nel verbale stesso, come di seguito specificato.
- di approvare , anche ai sensi e per gli effetti del comma 3 dell'art. 242 del Decreto Legislativo 152/2006 il Piano di Caratterizzazione presentato dalla Società GUMEX S.r.l con le richiamate prescrizioni e quant'altro contenuto nel verbale conclusivo della Conferenza di cui sopra;
- di approvare l'analisi di rischio, presentato dalla Società PENOX Italia S.r.l, con le richiamate prescrizioni e quant'altro contenuto nel verbale conclusivo della Conferenza di cui sopra;
- di approvare, anche ai sensi e per gli effetti del comma 7 dell'art. 242 del Decreto Legislativo 152/2006, il Progetto di bonifica presentato dalla Società STOCK CONTAINER S.r.l , con le richiamate prescrizioni e quant'altro contenuto nel verbale conclusivo della Conferenza di cui sopra, fissando in 120 giorni, dalla data di comunicazione del presente Decreto, la data di avvio dei lavori e nella misura del 50%, dell'importo stimato dei lavori pari a € 1.341.000,00, l'entità della fideiussione da presentarsi da parte della Società a favore della Regione Liguria per la corretta esecuzione e completamento dell'intervento medesimo;
- di approvare lo svincolo delle aree del Lotto 2 ed il rinvio dello svincolo per le aree del Lotto 1 e 3, a fronte della richiesta della Società FINCANTIERI S.p.A. , con le richiamate prescrizioni e quant'altro contenuto nel verbale conclusivo della Conferenza di cui sopra;

Data - IL RESPONSABILE DEL PROCEDIMENTO

27/01/14  
 (Dott. Giuseppe Santagata)

ATTO

AUTENTICAZIONE COPIE

CODICE PRATICA :

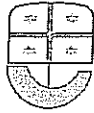
PITELLI

PAGINA : 3

COD. ATTO : DECRETO DEL DIRETTORE GENERALE

SCHEMA N..... NP/3901

DEL PROT. ANNO .....2014



**REGIONE LIGURIA - Giunta Regionale**  
Dipartimento Ambiente  
Aria, Clima e Gestione Integrata dei Rifiuti - Settore

- di rinviare per i motivi in premessa indicati, ai fini di consentire ulteriori approfondimenti, la definizione dei Criteri per i procedimenti di bonifica dei sedimenti marini e relativa planimetria delle singole aree di riferimento ad una specifica prossima Conferenza dei Servizi;

Avverso il presente provvedimento è possibile proporre ricorso giurisdizionale al TAR, entro 60 giorni o, alternativamente, ricorso amministrativo straordinario al Presidente della Repubblica, entro 120 giorni dalla notifica, comunicazione o pubblicazione dello stesso.

----- FINE TESTO -----

....., ..... 28/02/2014

Data - IL DIRETTORE GENERALE

(Dott.ssa Gabriella Minervini)

Data - IL RESPONSABILE DEL PROCEDIMENTO

<sup>27-02-14</sup>  
(Dott. Giuseppe Santagata)

ATTO

AUTENTICAZIONE COPIE

CODICE PRATICA :

PITELLI

PAGINA : 4

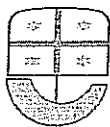
COD. ATTO : DECRETO DEL DIRETTORE GENERALE

SCHEMA N.....NP/3901  
DEL PROT. ANNO ..... 2014

N.

IN DATA

67  
28/02/2014



**REGIONE LIGURIA - Giunta Regionale**

Dipartimento Ambiente

Aria, Clima e Gestione Integrata dei Rifiuti - Settore

**OGGETTO** : Determinazioni conclusive della Conferenza di Servizi Decisoria del 04 dicembre 2013, relativa alla Bonifica del Sito regionale Pitelli - (ex S.I.N) e approvazione dei singoli interventi

**DOCUMENTI ALLEGATI COSTITUITI DAL NUMERO DI PAGINE A FIANCO DI CIASCUNO INDICATE**

**PER UN TOTALE COMPLESSIVO DI PAGINE N. SEI**

— FINE TESTO —

Data - IL RESPONSABILE DEL PROCEDIMENTO

27-02-14  
(Dott. Giuseppe Santagata)

*Giuseppe Santagata*

**ALLEGATO**

SETTORE STAFF LEGISLATIVO  
E SERVIZIO LEGALE  
PITELLI

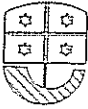
**AUTENTICAZIONE COPIE**

**CODICE PRATICA :**

**PITELLI**

PAGINA : 1

**COD. ATTO : DECRETO DEL DIRETTORE GENERALE**



# VERBALE DI RIUNIONE

# Funzionario  
(Dott. G. Santagata)  
*G. Santagata*

Documento VRRiunioni.02  
Data modifica 26/09/05  
Pag. 1 di 2

## REGIONE LIGURIA

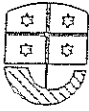
DIPARTIMENTO AMBIENTE

SETTORE: ARIA, CLIMA E GESTIONE INTEGRATA  
DEI RIFIUTI

RIUNIONE DEL: (04/12/2013)	Ora Inizio: 13:15	Ora Fine: 14:15
LUOGO: Genova Via Fieschi, 15 - 11 Piano		

Oggetto: Conferenza dei Servizi Decisoria sul Sito Regionale Pitelli (Ex S.I.N.), ai sensi dell'art. 14 della legge 241/1990 e ss. mm. e ii.

Presenti (ove necessario utilizzare più copie della presente pag.)	Ente/società (se esterni)	Ruolo (se esterni)	Riferimenti ove necessari (tel, mail...)	Firma
RICCARDO SERRAVALLO	Prov. SP			<i>[Signature]</i>
FABRIZIA CORDUA	APPAL SP	BIR		<i>[Signature]</i>
FRANCESCO MALINZANO	ARC 5	DIP.		<i>[Signature]</i>
LAURA NIBBI	ERLINO SP	AIR		<i>[Signature]</i>
LAVINIA BISSI	Colme S.p.	FUMT		<i>[Signature]</i>
India Barchiesi	R.L.			<i>[Signature]</i>
GIUSEPPE SANTAGATA	R.L.			<i>[Signature]</i>



## VERBALE DI RIUNIONE

Il Funzionario  
(Dott. G. Santagata)  
*Santagata*

Documento	VPRiunioni.02
Data modifica	26/09/05
Pag.	2 di 2

### Svolgimento

In Genova, Via D'Annunzio 111, alle ore 13.15 del 4 dicembre 2013 presso la Regione Liguria - Dipartimento Ambiente - Settore Aria, Clima e Gestione Integrata dei Rifiuti (Sala 11 Piano di Via Fieschi, 15), si tiene, a seguire della Conferenza Istruttoria stessa data, una Conferenza di servizi Decisoria, ai sensi dell'art. 14 della legge 241/90 e sue successive modificazioni e integrazioni.

La Dott.ssa Badalato, Dipartimento Ambiente - Settore Aria, Clima e Gestione Integrata dei Rifiuti, ricorda che la presente Conferenza di Servizi Decisoria è stata regolarmente convocata, con nota prot. n. PG/2013/185182 del 4 novembre 2013, ai sensi dell'art. 14 della legge 241/90 e sue successive modifiche ed integrazioni, per le valutazioni sui seguenti punti all'ordine del giorno.

- 1) Piano di caratterizzazione per la realizzazione di box in via Toti - SP - presentato dalla Società GUMEX S.r.l.;
- 2) Analisi di Rischio per l'area ubicata in Via Pitelli - SP-, presentata dalla Società PENOX Italia S.r.l.;
- 3) Progetto definitivo per la bonifica dell'area ex IPODEC - SP -, presentato dalla Società Stock Container S.r.l.;
- 4) Richiesta di restituzione agli usi legittimi delle aree dei Lotti 1 e 2 e di riutilizzo delle aree del Lotto 3 del cantiere di Muggiano - SP-, presentata dalla Società Fincantieri S.p.A.;
- 5) Criteri per i procedimenti di bonifica dei sedimenti marini;
- 6) Varie ed eventuali.

La Dott.ssa Badalato accerta la Presenza della Provincia di La Spezia nella Persona dell'Ing. Riccardo Serafini (a ciò delegato), del Comune di La Spezia nella persona della Dott.ssa Laura Niggi (a ciò delegata), della ASL 5 Spezzina nella persona del Direttore Francesco Maddalo, dell'ARPAL - Dipartimento La Spezia - nella persona della Dott.ssa Fabrizia Colonna.

La Dott.ssa Badalato constata l'assenza dei rappresentanti del Comune di Arcola e del Comune di Lerici.

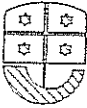
La Dott.ssa Badalato alle ore 13:15 apre formalmente i lavori della Conferenza Decisoria

1) **punto all'ordine del giorno** Piano di caratterizzazione per la realizzazione di box in via Toti - SP - presentato dalla Società GUMEX S.r.l (Istanza acquisita agli atti della Regione prot. 163300 del 20 novembre 2012)

La Dott.ssa Badalato da atto che la Conferenza istruttoria, appena conclusa, si è espressa favorevolmente per l'approvazione del Piano di Caratterizzazione con la proposta di sostituire i due sondaggi previsti con un esame di fondo scavo, eseguito da ARPAL, e una caratterizzazione del materiale scavato ai fini di un corretto conferimento dello stesso.

Dopo ampia e approfondita discussione la Conferenza Decisoria decide:

- di approvare il Piano di Caratterizzazione come presentato dalla Società GUMEX ;



## VERBALE DI RIUNIONE

Il Funzionario  
Dott. G. Santogata  
*[Signature]*

Documento	VRRiunioni.02
Data modifica	26/09/05
Fag.	3 di 2

- di ritenere comunque, tenuto conto che l'intervento prevede uno sbancamento finalizzato alla realizzazione di box, che in alternativa alla realizzazione del Piano di caratterizzazione:
  - a) possa essere realizzato detto sbancamento al termine del quale si dovrà provvedere ad un'esame di fondo scavo eseguito da ARPAL previo accordi con la medesima;
  - b) debba essere eseguita la caratterizzazione del materiale scavato ai fini di un corretto conferimento dello stesso.

**2) punto all'ordine del giorno:** Analisi di Rischio per l'area ubicata in Via Pitelli -SP - presentata dalla Società Penox S.r.l ( Istanza agli atti della Regione prot. 105294 del 27 giugno 2013).

La Dott.ssa Badalato da atto che la Conferenza istruttoria, appena conclusa, si è espressa, nel prendere atto della validazione dei dati da parte di ARPAL, favorevolmente all'approvazione dell'ADR, con l'obbligo per la Società di presentare, entro sei mesi, il relativo progetto di bonifica relativamente ai superi delle CSR nelle zone Pb1, Pb3 e Pb5.

Dopo ampia e approfondita discussione la Conferenza Decisoria decide :

- di approvare l'Analisi di Rischio;
- di prendere atto che i relativi dati sono stati convalidati da parte di ARPAL;
- di prendere atto che l'AdR evidenzia superi delle Concentrazioni Soglie di Rischio nelle zone Pb1, Pb3 e Pb5;
- di prescrivere la presentazione entro sei mesi, dall'avvenuta trasmissione del presente verbale, del relativo progetto di bonifica per le zone Pb1, Pb3 e Pb5.

**3) punto all'ordine del giorno** Progetto definitivo per la bonifica dell'area ex IPODEC - SP -, presentato dalla Società Stock Container S.r.l. (Istanza agli atti della Regione prot. 137829 del 5 ottobre 2011)

La Dott.ssa Badalato da atto che la Conferenza istruttoria, appena conclusa, si è espressa, favorevolmente per l'approvazione del progetto di bonifica da integrarsi con la progettazione di un'opera finalizzata ad intercettare tutte le acque di infiltrazione provenienti dal versante che attraversano la copertura detritica sovrastante il substrato roccioso e con la progettazione degli interventi di chiusura del varco della strada di collegamento fra le discariche. La Conferenza ha proposto altresì che il monitoraggio previsto dovrà essere integrato con il parametro amianto e che dopo 10 anni di monitoraggio dovranno essere verificati i risultati in modo tale da definirne l'eventuale prosecuzione.

Dopo ampia e approfondita discussione la Conferenza Decisoria decide:

- di approvare il progetto di bonifica ;
- di prescrivere che il progetto di bonifica dovrà essere integrato, entro due mesi dall'avvenuta trasmissione del presente verbale, con:

*[Faint stamp and illegible text]*

*[Signature]*

*[Signature]*

*[Signature]*

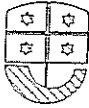
*[Signature]*

*[Signature]*

*[Signature]*

4





## VERBALE DI RIUNIONE

Il Funzionario  
(Dott. G. Santagata)  
S. J. e G. J.

Documento	VRReunioni.02
Data modifica	26/09/05
Pag.	4 di 2

- a) la progettazione di un'opera finalizzata ad intercettare tutte le acque di infiltrazione provenienti dal versante che attraversano la copertura detritica sovrastante il substrato roccioso;
- b) la progettazione degli interventi di chiusura del varco della strada di collegamento fra le discariche;
- di prescrivere che il monitoraggio proposto dovrà essere integrato con il parametro amianto;
- di prescrivere che dopo 10 anni di monitoraggio dovranno essere verificati i risultati in modo tale da definirne l'eventuale prosecuzione.

**4) punto all'ordine del giorno** richiesta di restituzione agli usi legittimi delle aree dei Lotti 1 e 2 e di riutilizzo delle aree del lotto 3 del cantiere di Muggiano – SP – presentata dalla Società Fincantieri S.p.A. (Istanza agli atti della Regione prot. 188730 del 7 novembre 2013 –)

La Dott.ssa Badalato da atto che la Conferenza istruttoria, appena conclusa, si è espressa, favorevolmente per lo svincolo dell'area 2) nel mentre per l'area 1) ha proposto che lo svincolo sia deciso a seguito del frazionamento dell'area, in modo da definire la sub'area nell'intorno del sondaggio S42 sulla quale porre il vincolo, in caso di modifiche, di esecuzione di AdR che tenga conto del nuovo scenario. Per l'area 3) la Conferenza ha proposto di richiedere alla Società di inviare entro un mese ad ARPAL, Provincia e Regione il programma di monitoraggio della falda e che, dopo un anno, siano verificati i dati ottenuti in relazione alla concentrazione di tricloroetano.

Dopo ampia e approfondita discussione la Conferenza Decisoria decide :

- lo svincolo dell'area 2) ;
- che per l'area 1) lo svincolo sia deciso a seguito del frazionamento dell'area, in modo da definire la sub'area nell'intorno del sondaggio S42 sulla quale porre il vincolo, in caso di modifiche, di esecuzione di AdR che tenga conto del nuovo scenario;
- che per l'area 3) si richieda alla Società di inviare entro un mese ad ARPAL, Provincia e Regione il programma di monitoraggio della falda e che, dopo un anno, siano verificati i dati ottenuti in relazione alla concentrazione di tricloroetano.

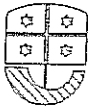
**5) punto all'ordine del giorno** "Criteri per i procedimenti di bonifica dei sedimenti marini"

La Dott.ssa Badalato da atto che la Conferenza istruttoria, appena conclusa, ha espresso la propria condivisione del Documento e della planimetria, così come modificati in corso di seduta.

Da atto in particolare delle seguenti modifiche:

- al punto 3 del Documento:
  - è stata modificata la definizione di tipologia B (mare industriale ) eliminando la frase "date in concessione" ed è stata inserita tra le attività elencate (di cui al primo allinea del punto 3 del Documento) quelle militari;
  - è stata eliminata la distinzione delle due tipologie di aree A1 e A2, prevedendo una sola tipologia A) comprendente, quindi, oltre alle aree balneabili, le aree marine protette e il mare aperto, anche le attività di ittiocoltura e molluschicoltura;

SETTORE OTAFI FUNZIONALE  
P. 1111111111  
P. 1111111111  
P. 1111111111  
(Dott.ssa Badalato)



# VERBALE DI RIUNIONE

Il Funzionario  
(Dott. G. Santagata)  
S.S. 2

Documento	VRReunioni.02
Data modifica	26/09/05
Pag.	5 di 2

- è stato inserito che per le acque a destinazione itticoltura e molluschicoltura, dovranno essere effettuati tutti i monitoraggi ed i controlli previsti dalla normativa sanitaria vigente;

- in merito al punto 7 del Documento "Riutilizzo dei sedimenti", è stato aggiunto dopo il primo periodo: " qualora i sedimenti dragati siano destinati a siti al di fuori del territorio regionale, per il riutilizzo si dovrà fare riferimento alle relative normative vigenti presso i siti di conferimento".

Dopo ampia e approfondita discussione la Conferenza Decisoria ritiene approvabile il Documento e la relativa planimetria , con le modifiche sopraesposte, che viene allegato quale parte integrante al presente verbale.

La Dott.ssa Badalato da atto che il Documento come sopra definito con la relativa planimetria sarà oggetto di specifico provvedimento da parte della Giunta regionale, previa acquisizione del parere da parte del Comune di Portovenere.

Esauriti i punti all'ordine del giorno e non essendoci nulla da discutere tra le "varie ed eventuali" la Conferenza viene chiusa dalla Dott.ssa Badalato alle ore 14.15.

Regione Liguria	Dott.ssa Lidia Badalato	
Provincia di Spezia	Ing. Riccardo Serafini	
Comune di Spezia	Dott.ssa Laura Niggi	
ARPAL Dip. Spezia	Dott.ssa Fabrizia Colonna	
ASL 5 Spezzina	Dott. Francesco Maddalo	

Il verbalizzante: Dott. Giuseppe Santagata

\* Si approvano tutti i punti ed l'alleanza della planimetria allegata.

ATTESTO  
 16/10/05  
 (Dott. G. Santagata)  
 (Dott. G. Santagata)